
МО-33.34-МО-35.36
10кВ
Зар
rm3207-rm3208-Зар
rm3207-rm3208
rm3208-rm290"Технолог"
к.к.25887383х4х1.2
ул.Школьная
пусто.
пусто.
пусто.

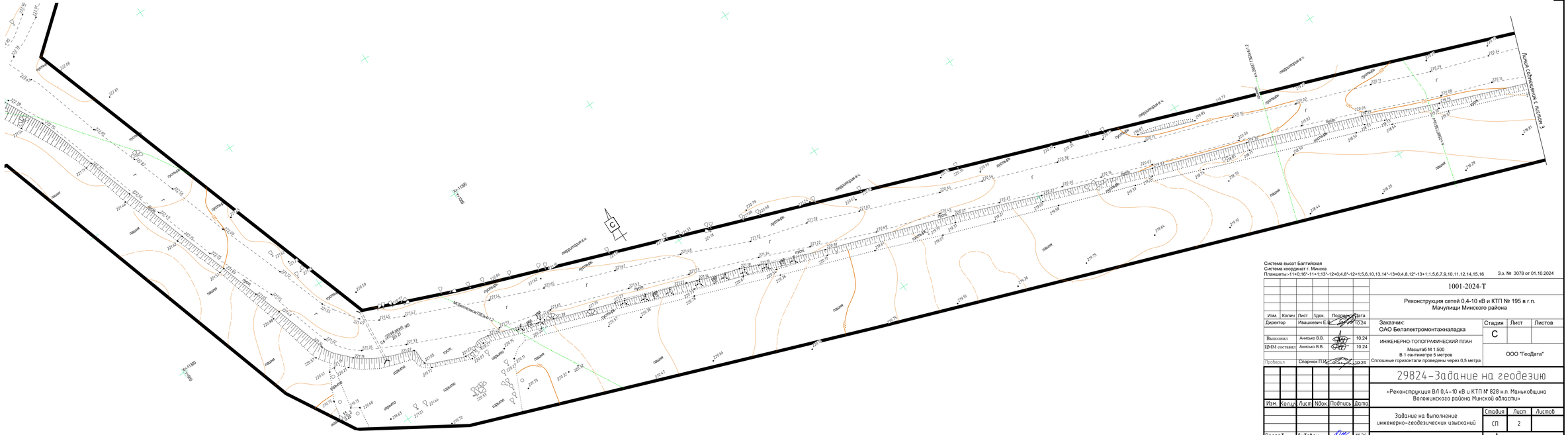
Линия совмещения с листом 3
Линия совмещения с листом 2
Граница ВЛ 0,4-10 кВ
Граница ВЛ 0,4-10 кВ
Граница ВЛ 0,4-10 кВ

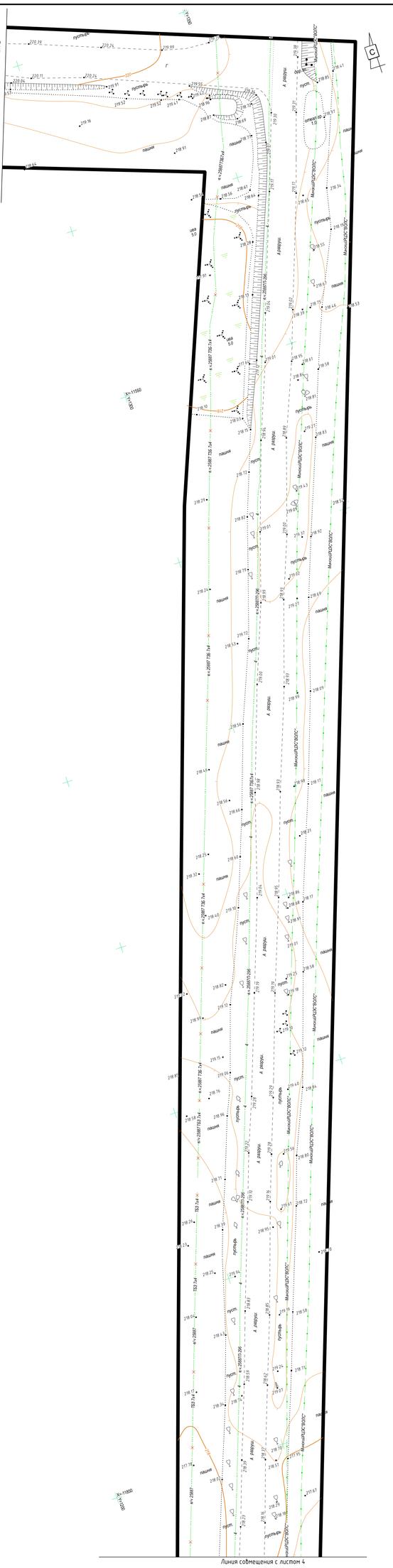
Линия совмещения с листом 2
Линия совмещения с листом 4
С
Y=1350
X=11550
X=11500
Y=1200
пашня
пустырь
А разруш.
Минск-РДС"ВОЛС"
ф.к.=25897.7в4
ф.к.=25897.7в5
ф.к.=25897.7в6
ф.к.=25897.7в7
ф.к.=25897.7в8
ф.к.=25897.7в9
ф.к.=25897.7в10
ф.к.=25897.7в11
ф.к.=25897.7в12
ф.к.=25897.7в13
ф.к.=25897.7в14
ф.к.=25897.7в15
ф.к.=25897.7в16
ф.к.=25897.7в17
ф.к.=25897.7в18
ф.к.=25897.7в19
ф.к.=25897.7в20
ф.к.=25897.7в21
ф.к.=25897.7в22
ф.к.=25897.7в23
ф.к.=25897.7в24
ф.к.=25897.7в25
ф.к.=25897.7в26
ф.к.=25897.7в27
ф.к.=25897.7в28
ф.к.=25897.7в29
ф.к.=25897.7в30
ф.к.=25897.7в31
ф.к.=25897.7в32
ф.к.=25897.7в33
ф.к.=25897.7в34
ф.к.=25897.7в35
ф.к.=25897.7в36
ф.к.=25897.7в37
ф.к.=25897.7в38
ф.к.=25897.7в39
ф.к.=25897.7в40
ф.к.=25897.7в41
ф.к.=25897.7в42
ф.к.=25897.7в43

Линия совмещения с листом 3

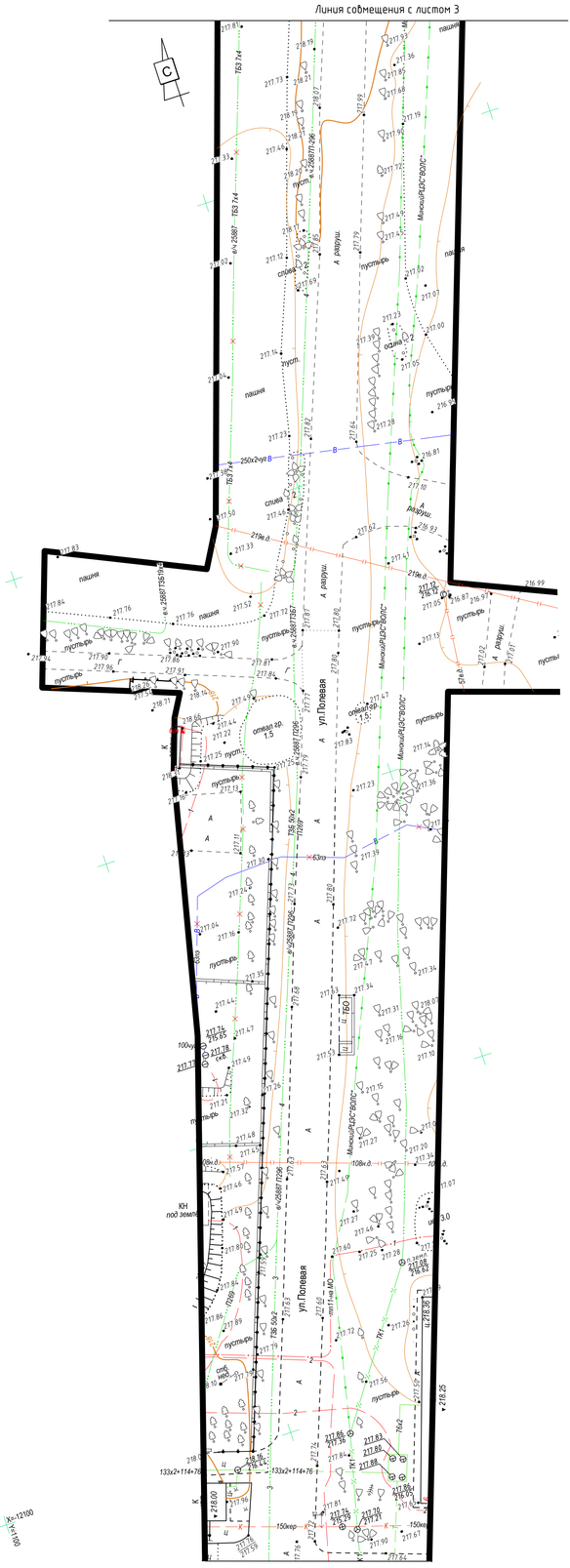

Линия совмещения с листом 5

Система высот Балтийская
Система координат г. Минска
Планшеты:-11+0;16*-11+1;13*-12+0;4,8*-12+1;5,6,10,13,14*-13+0;4,8,12*-13+1;1,5,6,7,9,10,11,12,14,15,16

З.з. № 3078 от 01.10.2024

Изм.	Колич	Лист	Nдок.	Подпись	Дата
Директор		Ивашкевич Е.А.			10.24
Выполнил		Анисько В.В.			10.24
ЦММ составил		Анисько В.В.			10.24
Проверил		Спарнюк П.И.			10.24

1001-2024-Т

Реконструкция сетей 0,4-10 кВ и КТП № 195 в г.п. Мачулищи Минского района

Заказчик: ОАО Белэлектромонтажналадка

ИНЖЕНЕРНО-ТОПОГРАФИЧЕСКИЙ ПЛАН
Масштаб М 1:500
В 1 сантиметре 5 метров
Сплошные горизонтали проведены через 0,5 метра

Стадия	Лист	Листов
С		

ООО "ГеоДата"

29824-Задание на геодезию

«Реконструкция ВЛ 0,4-10 кВ и КТП № 828 н.п. Маньковщина Воложинского района Минской области»

Изм.	Кол.уч.	Лист	Nдок.	Подпись	Дата
Разраб.		Дубовец			11.26
Проверил		Барсукевич			11.26
Н. контр.		Барсукевич			11.26

Задание на выполнение инженерно-геодезических изысканий

Стадия	Лист	Листов
СП	4	

Область выполнение инженерно-геодезических изысканий

ОАО "Белэлектромонтажналадка" г.Минск

Согласовано

Взам. инв. №

Подп. и дата

Инв. № подл.

Формат А4Х4

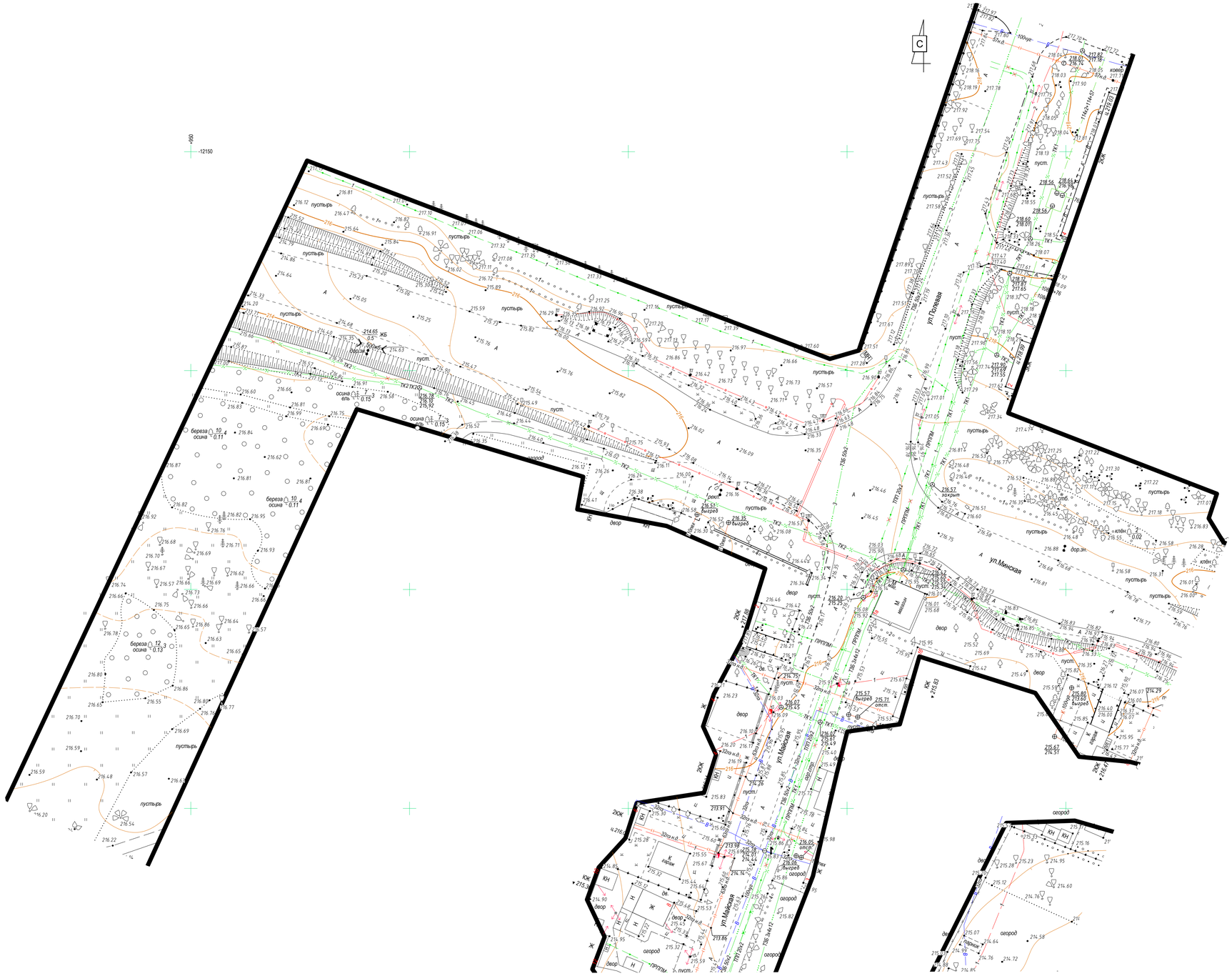

Система высот Балтийская
Система координат г. Минска
Планшеты:-11+0;16*-11+1;13*-12+0;4,8*-12+1;5,6,10,13,14*-13+0;4,8,12*-13+1;1,5,6,7,9,10,11,12,14,15,16

З.з. № 3078 от 01.10.2024

Изм.	Колич	Лист	Nдок.	Подпись	Дата	1001-2024-Т
Директор		Ивашкевич Е.В.			10.24	Реконструкция сетей 0,4-10 кВ и КТП № 195 в г.п. Мачулищи Минского района
Выполнил		Анисько В.В.			10.24	Заказчик: ОАО Белэлектромонтажналадка
ЦММ составил		Анисько В.В.			10.24	Стадия: С; Лист; Листов
Проверил		Спарнюк Т.Г.			10.24	ИНЖЕНЕРНО-ТОПОГРАФИЧЕСКИЙ ПЛАН Масштаб М 1:500 В 1 сантиметре 5 метров Сплошные горизонтали проведены через 0,5 метра
						ООО "ГеоДата"

Изм.	Кол.уч	Лист	Nдок.	Подпись	Дата	29824-Задание на геодезию
						«Реконструкция ВЛ 0,4-10 кВ и КТП № 828 н.п. Маньковщина Воложинского района Минской области»
						Задание на выполнение инженерно-геодезических изысканий
						Стадия: СП; Лист: 5; Листов:
Разраб.		Дудовец			11.26	Область выполнение инженерно-геодезических изысканий
Проверил		Барсукевич			11.26	ОАО "Белэлектромонтажналадка" г.Минск
Н. контр.		Барсукевич			11.26	

Согласовано

Взам. инв. №

Подп. и дата

Инв. № подл.

Формат А1


С
ул.Мишаева
ул.Маяковского
проезд
огород
двор
пустырь
ЖК
ЖЕ
ЖЕ
ЖЕ

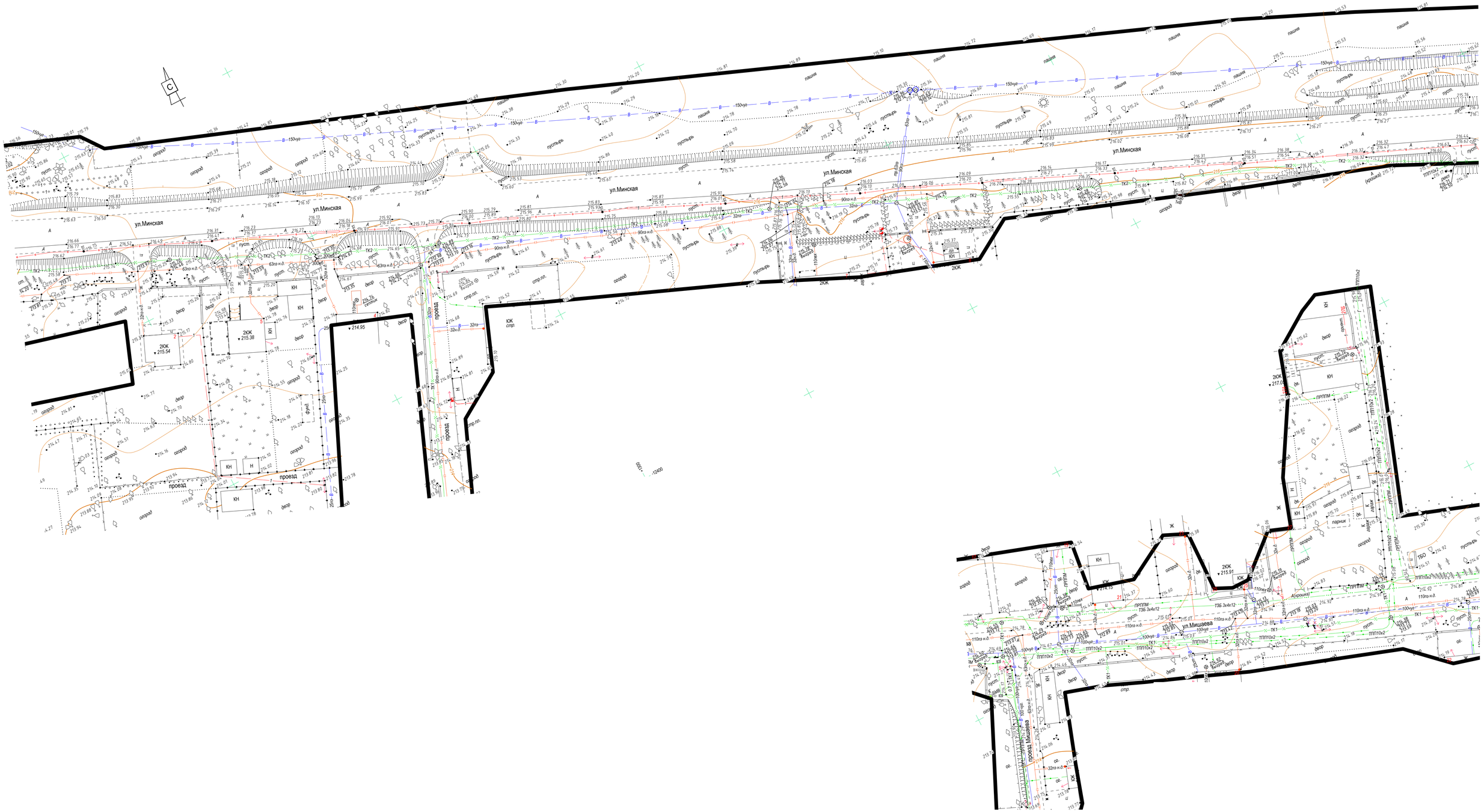

Система высот Балтийская
Система координат г. Минска
Планшеты:-11+0;16*-11+1;13*-12+0;4,8*-12+1;5,6,10,13,14*-13+0;4,8,12*-13+1;1,5,6,7,9,10,11,12,14,15,16

З.з. № 3078 от 01.10.2024

Изм.	Колич	Лист	Nдок.	Подпись	Дата				
Директор		Ивашкевич Е.В.			10.24	1001-2024-Т			
						Реконструкция сетей 0,4-10 кВ и КТП № 195 в г.п. Мачулищи Минского района			
Выполнил		Анисько В.В.			10.24	Заказчик: ОАО Белэлектромонтажналадка	Стадия	Лист	Листов
ЦММ составил		Анисько В.В.			10.24	ИНЖЕНЕРНО-ТОПОГРАФИЧЕСКИЙ ПЛАН	С		
Проверил		Спарнюк П.И.			10.24	Масштаб М 1:500 В 1 сантиметре 5 метров Сплошные горизонтали проведены через 0,5 метра	ООО "ГеоДата"		

Изм.	Кол.уч.	Лист	Nдок.	Подпись	Дата				
						29824-Задание на геодезию			
						«Реконструкция ВЛ 0,4-10 кВ и КТП № 828 н.п. Маньковщина Воложинского района Минской области»			
						Задание на выполнение инженерно-геодезических изысканий	Стадия	Лист	Листов
							СП	7	
Разраб.		Дубовец			11.26	Область выполнение инженерно-геодезических изысканий	ОАО "Белэлектромонтажналадка" г.Минск		
Проверил		Барсукевич			11.26				
Н. контр.		Барсукевич			11.26				

Согласовано

Взам. инв. №

Подп. и дата

Инв. № подл.

Формат А1

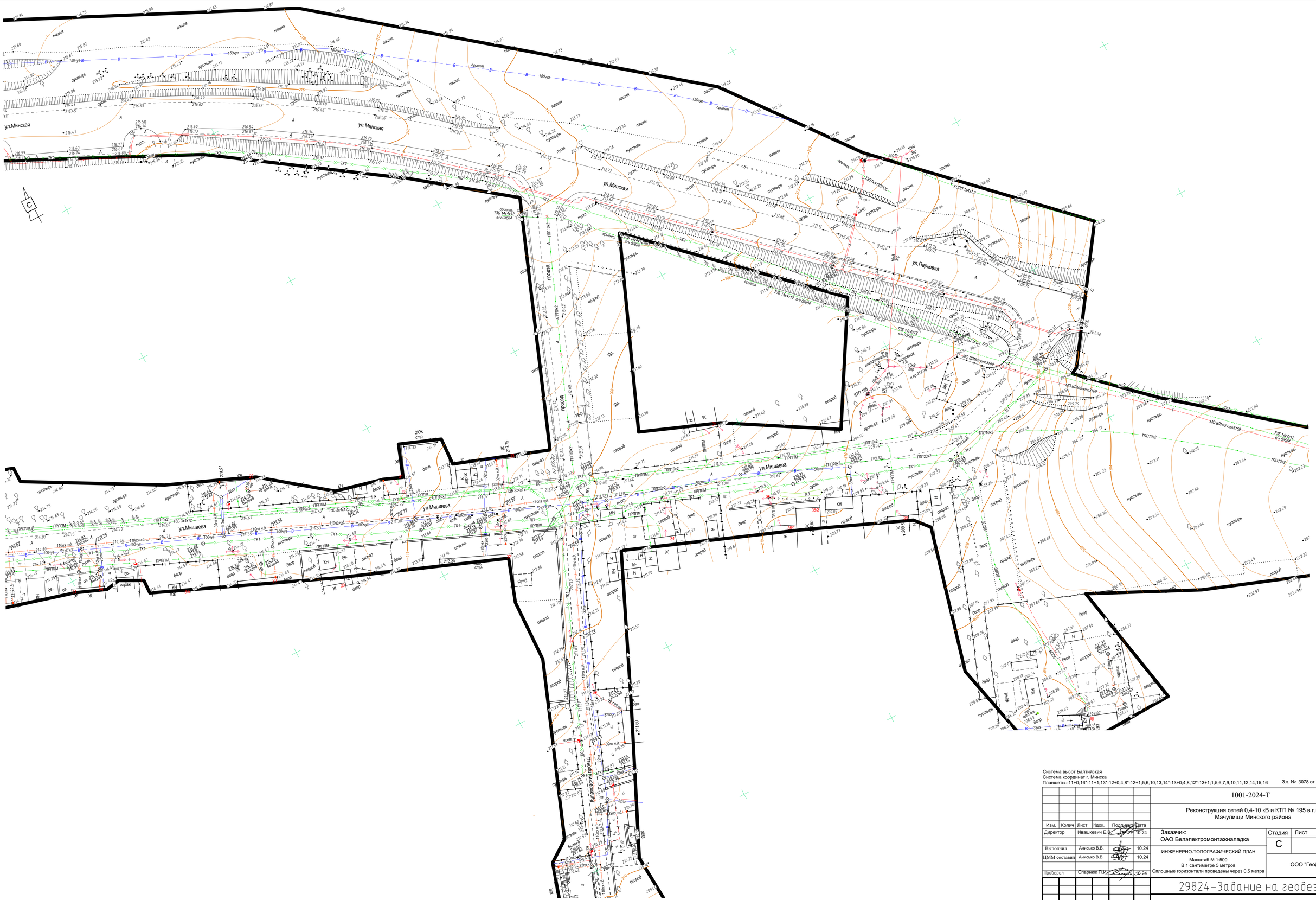

Система высот Балтийская
Система координат г. Минска
Планшеты:-11+0;16*-11+1;13*-12+0;4,8*-12+1:5,6,10,13,14*-13+0;4,8,12*-13+1;1,5,6,7,9,10,11,12,14,15,16

З.з. № 3078 от 01.10.2024

Изм.	Колич	Лист	Nдок.	Подпись	Дата				
Директор		Ивашкевич Е.В.			10.24	1001-2024-Т			
						Реконструкция сетей 0,4-10 кВ и КТП № 195 в г.п. Мачулищи Минского района			
Выполнил		Анисько В.В.			10.24	Заказчик: ОАО Белэлектромонтажналадка	Стадия	Лист	Листов
ЦММ составил		Анисько В.В.			10.24	ИНЖЕНЕРНО-ТОПОГРАФИЧЕСКИЙ ПЛАН	С		
Проверил		Спарнюк П.И.			10.24	Масштаб М 1:500 В 1 сантиметре 5 метров Сплошные горизонтали проведены через 0,5 метра	ООО "ГеоДата"		

Изм.	Кол.уч	Лист	Nдок.	Подпись	Дата				
						29824-Задание на геодезию			
						«Реконструкция ВЛ 0,4-10 кВ и КТП № 828 н.п. Маньковщина Воложинского района Минской области»			
						Задание на выполнение инженерно-геодезических изысканий	Стадия	Лист	Листов
							СП	8	
Разраб.		Дубовец			11.26	Область выполнения инженерно-геодезических изысканий	ОАО "Белэлектромонтажналадка" г.Минск		
Проверил		Барсукевич			11.26				
Н. контр.		Барсукевич			11.26				

Согласовано

Взам. инв. №

Подп. и дата

Инв. № подл.

Формат А1

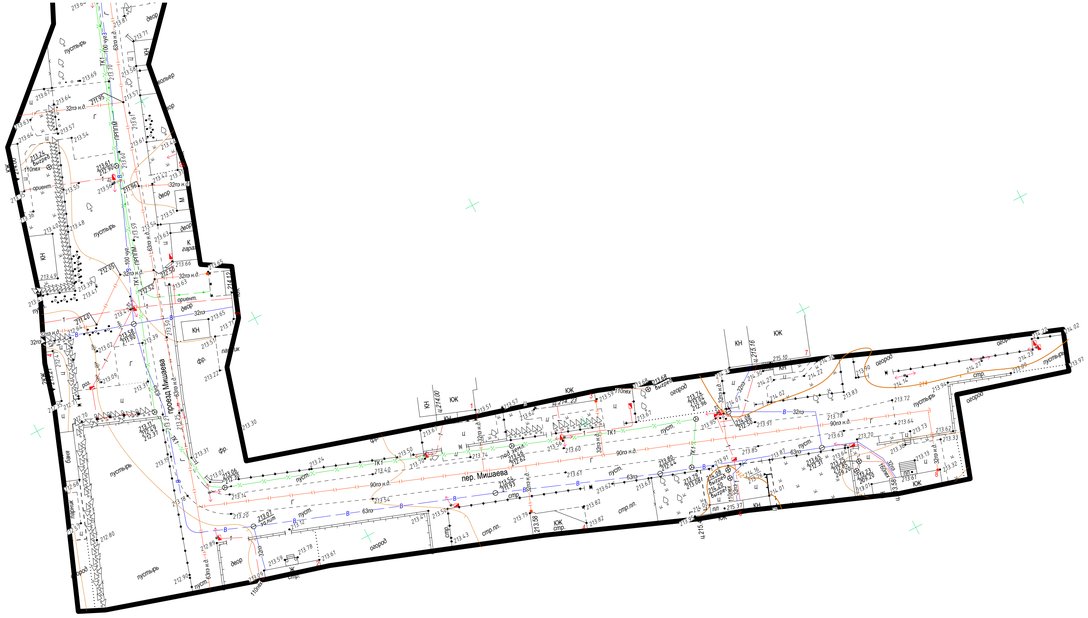

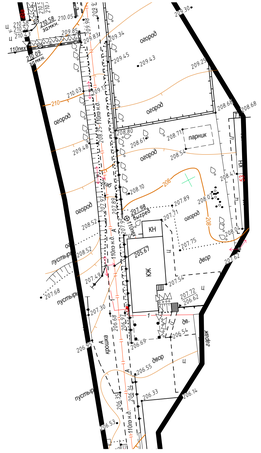

Система высот Балтийская
Система координат г. Минска
Планшеты:-11+0;16*-11+1;13*-12+0;4,8*-12+1;5,6,10,13,14*-13+0;4,8,12*-13+1;1,5,6,7,9,10,11,12,14,15,16

З.з. № 3078 от 01.10.2024

Изм.	Колич.	Лист	№док.	Подпись	Дата	1001-2024-Т
Директор		Ивашкевич Е.В.			10.24	Реконструкция сетей 0,4-10 кВ и КТП № 195 в г.п. Ма-чулищи Минского района
Выполнил		Аниськo В.В.			10.24	Заказчик: ОАО Белэлектромонтажналадка
ПММ составил		Аниськo В.В.			10.24	Стадия: С; Лист; Листов
Проверил		Сударчик П.И.			10.24	ИНЖЕНЕРНО-ТОПОГРАФИЧЕСКИЙ ПЛАН Масштаб М 1:500 В 1 сантиметре 5 метров Сплошные горизонтали проведены через 0,5 метра ООО "ГеоДата"

Изм.	Кол.уч.	Лист	№док.	Подпись	Дата	29824-Задание на геодезию
						«Реконструкция ВЛ 0,4-10 кВ и КТП № 828 н.п. Маньковщина Воложинского района Минской области»
						Задание на выполнение инженерно-геодезических изысканий — Стадия: СП; Лист: 9; Листов:
Разраб.		Дубовец			11.26	
Проверил		Барсуцкевич			11.26	Область выполнения инженерно-геодезических изысканий — ОАО "Белэлектромонтажналадка" г.Минск
Н. контр.		Барсуцкевич			11.26	

Согласовано

Взам. инв. №

Подп. и дата

Инв. № подл.

Формат А4Х5


ул.Кулаповская
ул.Кулаповская
ул.Кулаповская

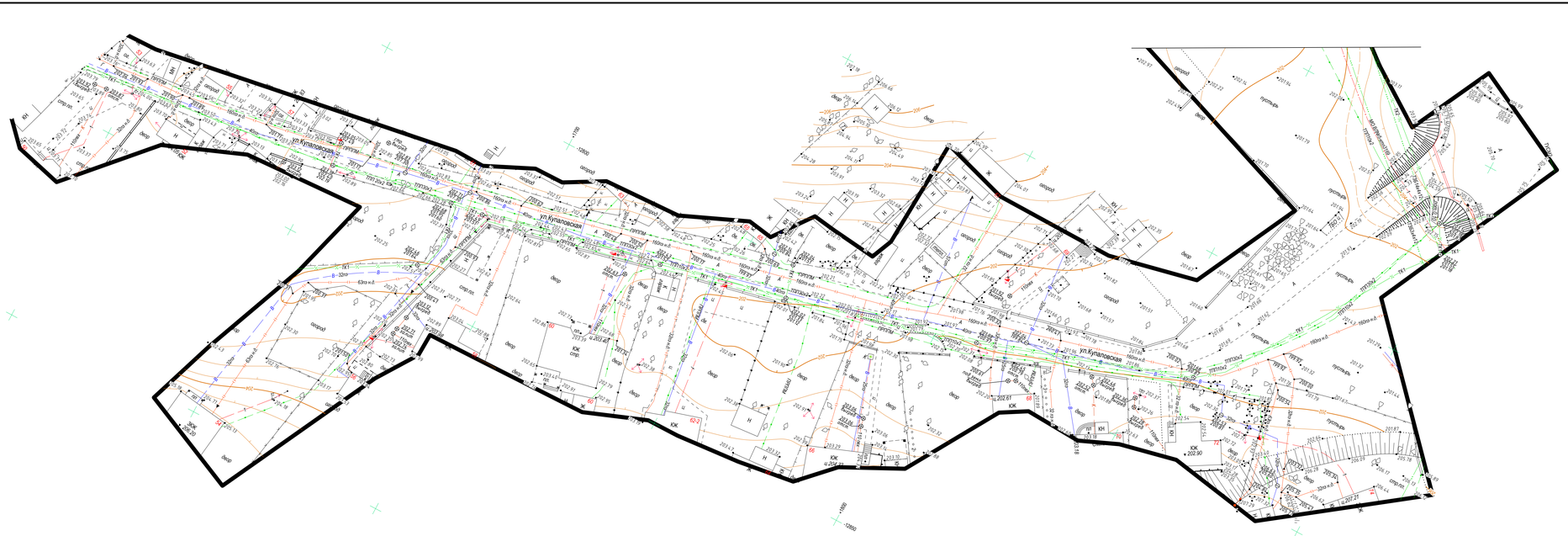
ул.Купаловская
ул.Купаловская
ул.Купаловская

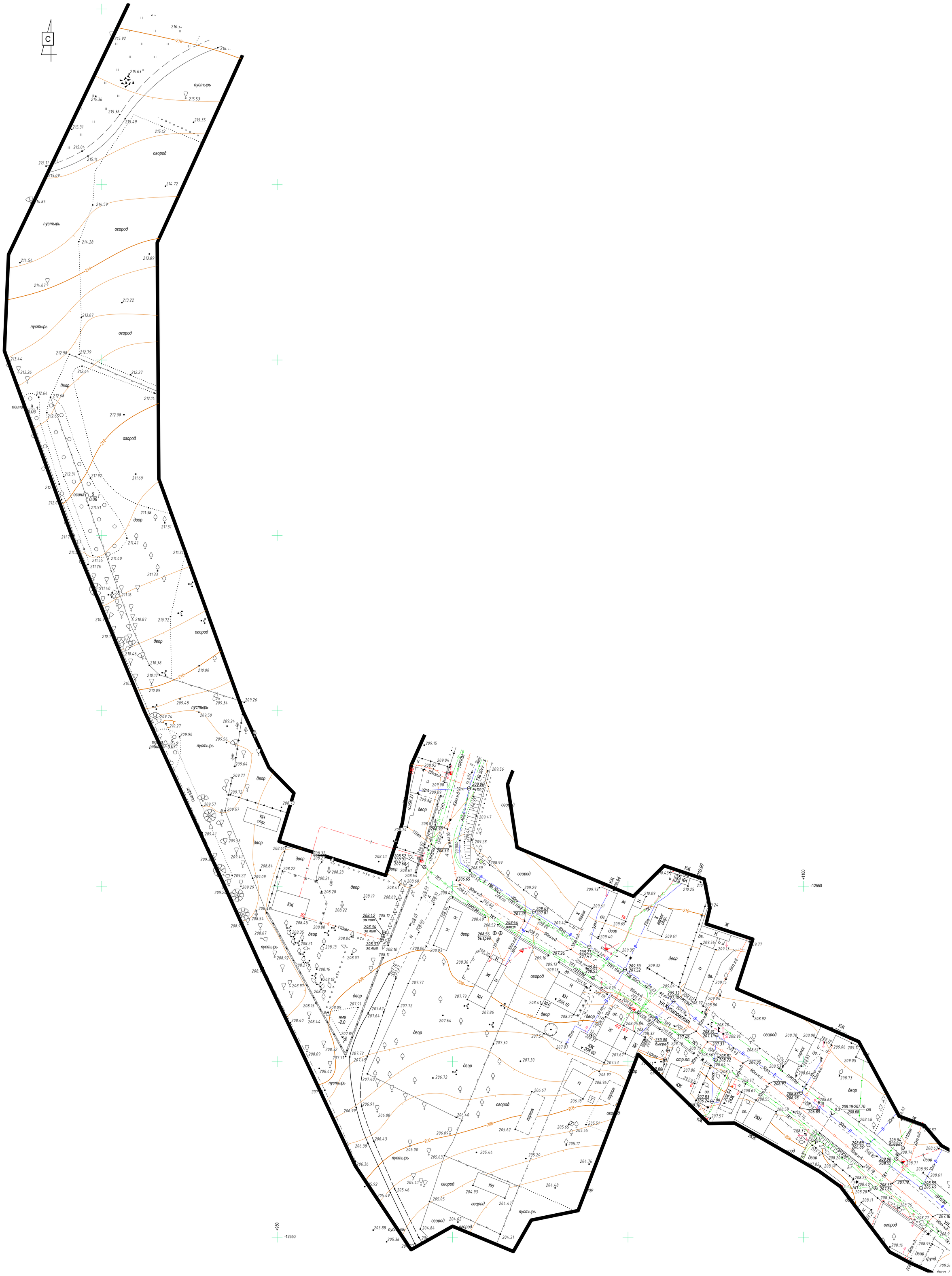

Система высот Балтийская
Система координат г. Минска
Планшеты:-11+0;16*-11+1;13*-12+0;4,8*-12+1;5,6,10,13,14*-13+0;4,8,12*-13+1;1,5,6,7,9,10,11,12,14,15,16

З.з. № 3078 от 01.10.2024

Изм.	Колич	Лист	Nдок.	Подпись	Дата
Директор		Ивашкевич Е.В.			10.24
Выполнил		Анисько В.В.			10.24
ЦММ составил		Анисько В.В.			10.24
Проверил		Спарнюк П.И.			10.24

1001-2024-Т

Реконструкция сетей 0,4-10 кВ и КТП № 195 в г.п. Мачулищи Минского района

Заказчик: ОАО Белэлектромонтажналадка

Стадия	Лист	Листов
С		

ИНЖЕНЕРНО-ТОПОГРАФИЧЕСКИЙ ПЛАН

Масштаб М 1:500
В 1 сантиметре 5 метров
Сплошные горизонтали проведены через 0,5 метра

ООО "ГеоДата"

Изм.	Кол.уч.	Лист	Nдок.	Подпись	Дата
Разраб.		Дубовец			11.26
Проверил		Барсукевич			11.26
Н. контр.		Барсукевич			11.26

29824-Задание на геодезию

«Реконструкция ВЛ 0,4-10 кВ и КТП № 828 н.п. Маньковщина Воложинского района Минской области»

Задание на выполнение инженерно-геодезических изысканий

Стадия	Лист	Листов
СП	12	

Область выполнение инженерно-геодезических изысканий

ОАО "Белэлектромонтажналадка" г.Минск

Согласовано

Взам. инв. №

Подп. и дата

Инв. № подл.

Формат А1