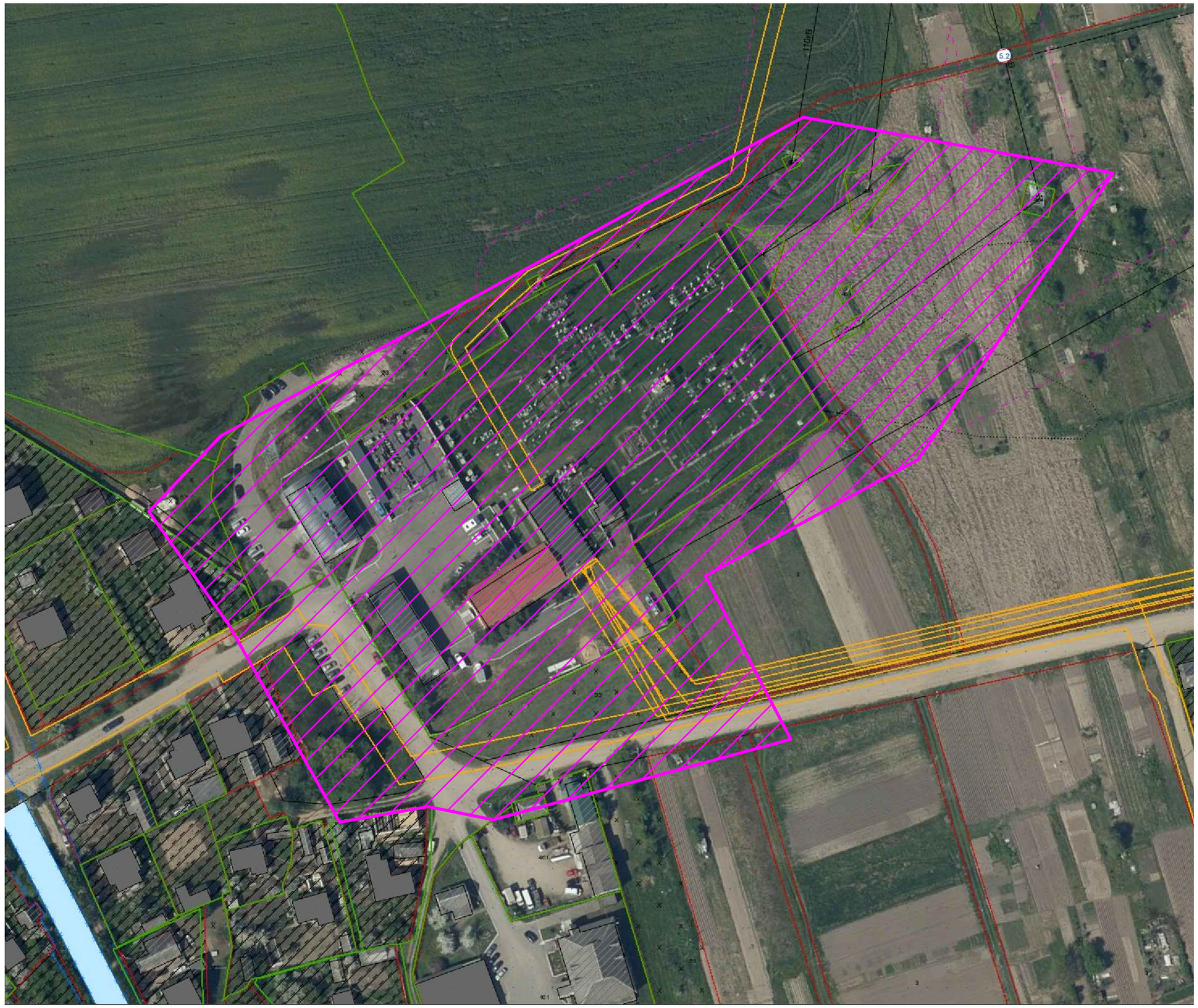

Ситуационный план

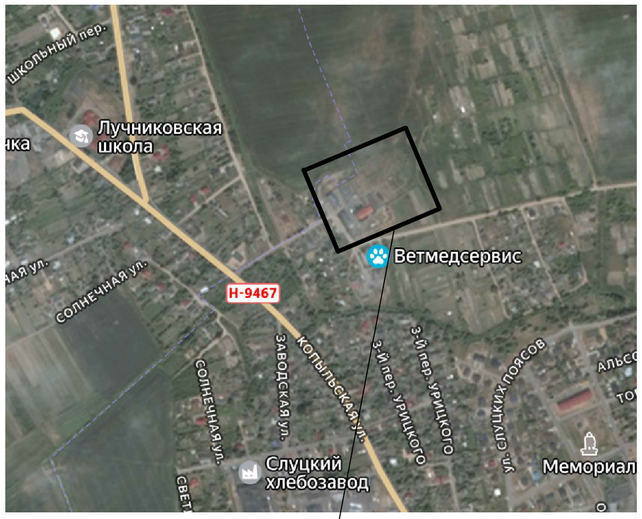

Координаты 53.037527, 27.536411

Общие указания:

1. Выполнить разбивку топоплана на листы формата А3...А1 с ориентацией на север.
2. На топографический план нанести: все существующие зарегистрированные границы землепользователей, ранее запроектированные сети, номера опор ВЛ, отметки низа проводов ВЛ на участках пересечения с дорогами, проездами, площадками и другими ВЛ, высоты молниеотводов подстанции и высоты молниеотводов прилегающей территории.
3. Количество га, около 3.89

Согласовано

Взам. инв. №

Подп. и дата

Инв. № подл.

Изм.	Кол.уч.	Лист	Nдок.	Подпись	Дата
ГИП		Кисляков			07.26
Разраб.		Беспанский			07.26
Разраб.		Барсукевич			07.26

27926

«Реконструкция ПС 110 кВ Лучники с заменой Т-1, Т-3 в Слуцком районе Минской области"

Приложение 1. Ориентировочная область выполнения инженерно-геодезических изысканий

Стадия	Лист	Листов
ПП	1	2

ПС 110 кВ Лучники

ОАО "Белэлектромонтажналадка" г.Минск 2026г.

Формат А2

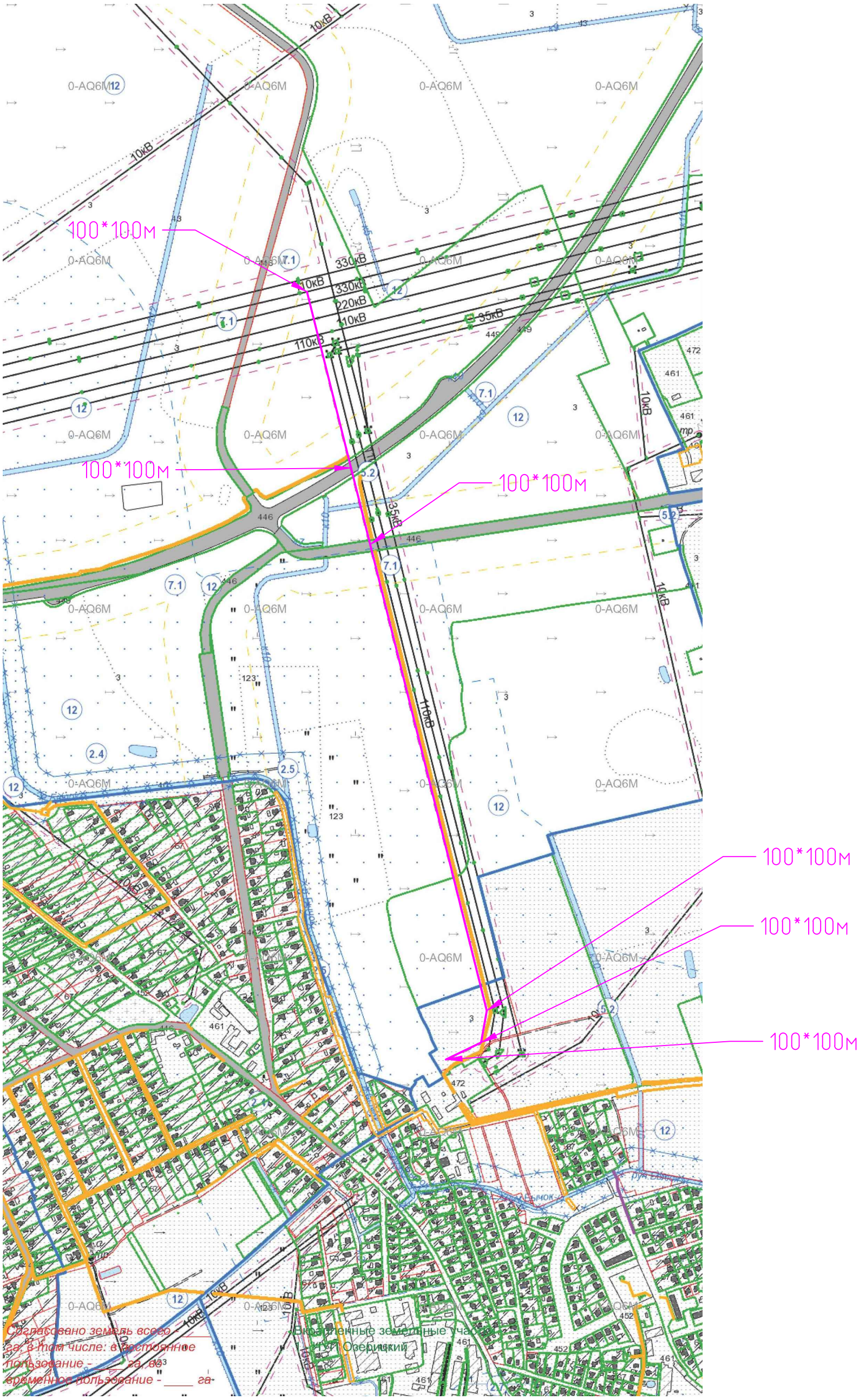

Условные обозначения:

Вариант трассы ВЛ

Изм.	Кол. уч.	Лист	№ док.	Подп.	Дата
Утв		Барсукевич			07.26
Разраб.		Макаренкова			07.26
Провер.		Данилюк			07.26
Н.контр.		Барсукевич			07.26

27926

«Реконструкция ПС 110 кВ Лучники с заменой Т-1, Т-3 в Слуцком районе Минской области»

Приложение 1. Ориентировочная область выполнения инженерно-геодезических изысканий

Стадия	Лист	Листов
ПП	2	2

План трассы ВЛ 110 кВ М 1:10 000

ОАО "Белэлектромонтажналадка" г.Минск 2026г.

Согласовано

Взам. инв. №

Подп. и дата

Инв. № подл.

Копировал

А3